



SGCAF - SCG



- Date de la sortie : **30/04/2018**
- Cavité / zone de prospection : **Cova del Pirata**
- Massif : **Majorque**
- Commune : **Cala Romantica**
- Personnes présentes : **Virginie, Nathalie, Jean Luc et Sylain Rohat, Solène Lugou, Alex Lopez**
- Temps Passé sous Terre : **2h**
- Type de la sortie : Prospection, Classique, Exploration, Scientifique, Initiation, Plongée **Classique, initiation**
- Rédacteurs : **Alex Lopez**

De retour à Majorque avec ma belle-famille, j'en profite pour leur faire découvrir la Cova de Pirata qui se situe sur la côte Est de l'île. Une Cavité très facile d'accès, anciennement touristique, elle comporte un concrétionnement exceptionnel. J'ai emmené depuis la France mon matos photo mais comble de malchance, je me rends compte en arrivant sur l'île que je n'ai pas pris le bon objectif et qu'il me sera impossible de faire des photos de cavités... Projet qui me trottait dans la tête depuis ma dernière visite ici il y'a deux ans. Finalement, la maman de Virginie me prête son appareil. J'arriverai à sortir quelques clichés « souvenirs », malgré une patience limitée du groupe !



A gauche, concrétions dans la salle principale / A droite, Un petit bout du lac

La grotte tient son nom d'une légende qui raconte qu'un pirate se serait réfugié dans ces lieux pour y guérir ses blessures et aurait survécu en se serait nourrissant du lait des chèvres qui habitent les environs. En 1987, une tentative d'exploitation touristique a eu lieu puis abandonnée. Cette cavité est très facile d'exploration, des marches sont taillées dans la roche et il suffit de suivre un sentier bien marqué pour découvrir via une boucle toute sa beauté. Elle est en fait constituée d'une énorme salle, tellement grande que l'on a l'impression d'évoluer dans un dédale de salles plus petites.



A gauche, Sylvain prend la pose devant le lac / A droite, le père et le fils profitent de la baignade !

Les concrétions sont omniprésentes, la cavité est digne d'une cathédrale, et elle est relativement préservée, ce qui semble incroyable au vu de sa facilité d'accès.

La Cova del Pirata est reliée par un lac/siphon à la **Cova del pont** toute proche, elle aussi très intéressante, on peut y baigner et l'on y trouve un ponton de roche digne des plus beaux films fantastiques (Bien visible sur la topo ci-dessous – Lac Victoria).

Si vous avez l'occasion de vous rendre dans le coin, profitez-en pour visiter également la **Cova del Coloms** qui s'accède par une nage en mer que nous n'avons pas pu la faire à cause d'une houle trop importante (Néoprène ou mer chaude nécessaire).

Curiosité géologique, vous pourrez également contempler la merveilleuse arche découpée par la mer : **Le pont de Roc**.



Pour finir ce spéléo tour réussi, qui est un aller-retour depuis la **Cala Romantica** je vous conseille de visiter également la **Cova des Genets** qui se trouve dans la même zone accessible par un petit puits de 7 mètres (12 mètres de cordes / 2 sangles / 2 mousquetons), cette grotte, toute petite détient un jolie plafond de fistuleuses. Elle se situe juste à côté de la magnifique plage de **Cala Barques**.



A noté l'existence dans la même zone de la **cova de Cala Falco** et de la **cova de Cala Varques** qui de souvenirs, m'ont moins marqués.

Coordonnées GPS des cavités conseillées:

Cova del Pirata = N 39.50704° / E 003.29954°

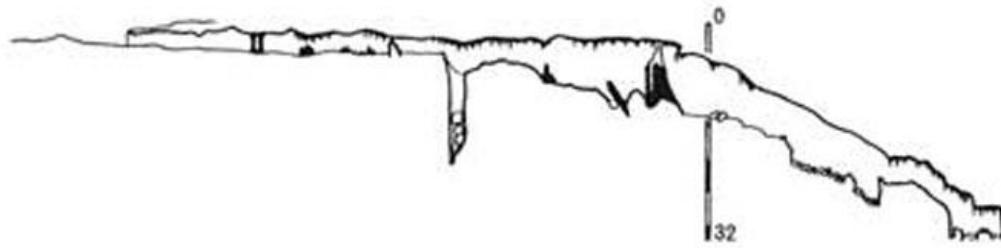
Cova del Pont = N 39.50753° / E 003.29658°

Cova de Coloms = N 39.50138° / E 003.30201°

Cova des Genets = N 39.50083° / E 003.29654°



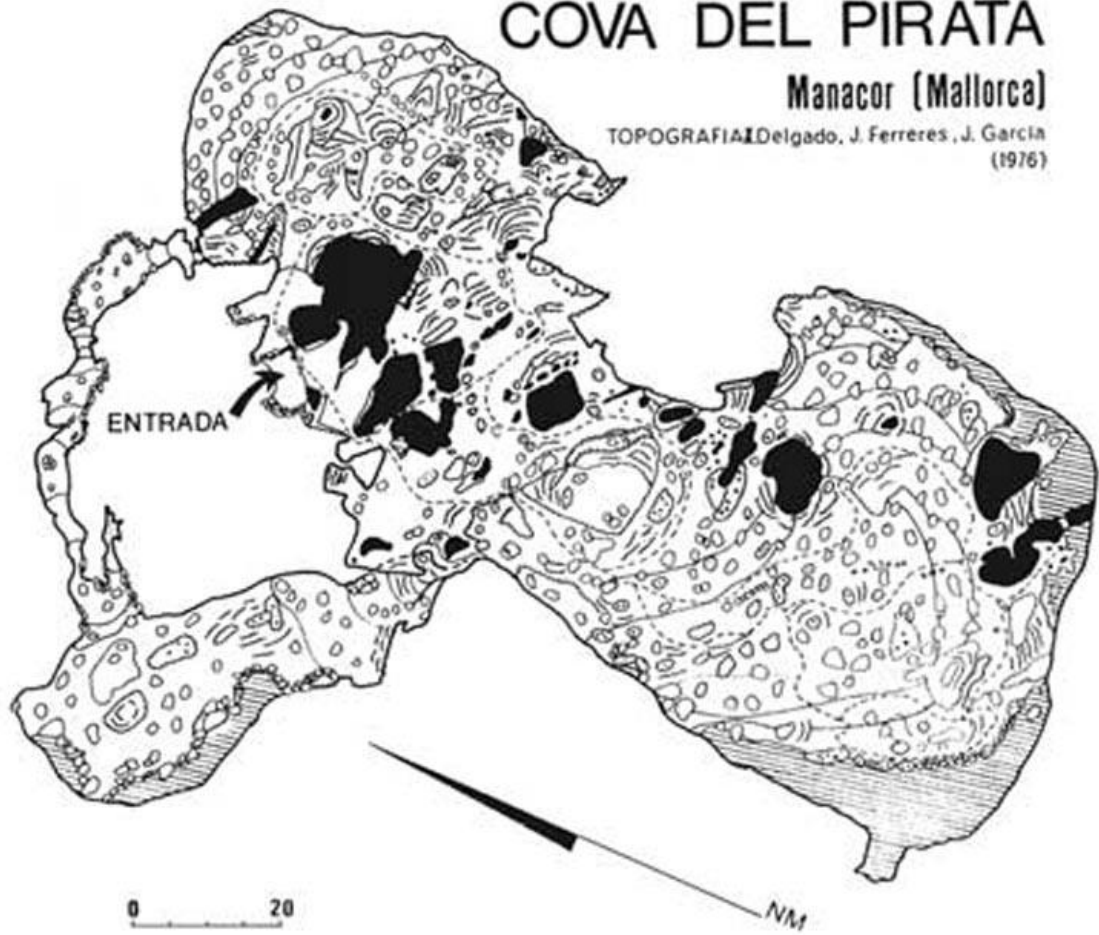
Solène prend la pose devant le lac/siphon.

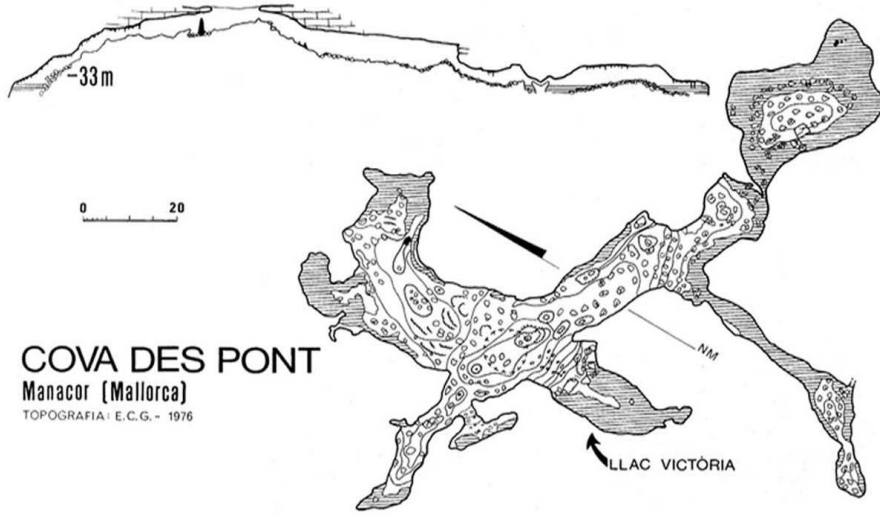


COVA DEL PIRATA

Manacor (Mallorca)

TOPOGRAFIA Delgado, J. Ferreres, J. Garcia
(1976)





COVA DES PONT
Manacor (Mallorca)
TOPOGRAFIA: E.C.G. - 1976

LLAC VICTÒRIA

NM