



- **Date de la sortie** : 01/06/2019
- **Cavité / zone de prospection** : Caverne des Clos
- **Massif** : Vercors
- **Personnes présentes** : Vianney G, Guilhem O
- **Temps Passé Sous Terre** : 5h
- **Type de la sortie** : explo
- **Rédacteur** : Vianney G

Je profite de la disponibilité d'un ami montagnard pour l'emmener faire une initiation mac12 à la Caverne des Clos. La ballade est très chouette, le trou grand-« iose » avec un peu de première à la clef. Il est partant. Nous attaquons ainsi chargés comme des mules les vires aériennes de la barrière est de la forteresse Vercors. Villard est l'occupant du château, nous sommes donc les envahisseurs. L'hiver étant bien passé, nous penons à suivre le cheminement de cairns qui n'existent plus. Heureusement, pas de névé en vue sur notre ligne. Pause pique-nique à l'entrée du trou. C'est beauuuu. Equipement. Descente. Arrivée sur un gros névé souterrain qui piège la corde. A notre grande surprise la grand'salle est constellée de stalagmites.... De glace. Il y en a partout. Des gros, de p'tits, des longs. C'est marrant tout plein, et nous donne de bonnes idées de photos. Je fais un rapide tour du propriétaire, histoire de voir ce que les derniers visiteurs ont fait puis on file direction l'escalade supérieur. Passage obligé aux lucarnes du haut, tout ça pour prendre un peu d'UV. L'escalade se fait très vite : ce n'est pas franchement vertical, mais un tas de pierres vraiment instable. Guilhem se réfugie comme il peut sous un petit surplomb tout en m'assurant pendant que je joue les équilibristes. Premier ressaut de 4m aisément franchis. Puis un autre de 3m qui donne accès à une petite chatière. Je pénètre difficilement, tout est plein à ras de blocs calcifiés, j'en casse plusieurs pour ramper au fond : ça queute et le courant d'air vient de là. Par acquis de conscience, je jette un coup d'œil à la fin : nothing in the wind.

Retour à la case départ. On déséquipe (la cascade est encore équipée) les escalades supérieurs et on va planter du goujon pour la prochaine session dans les puits S. Jeff et Martin ont déjà escaladé la partie W du chmilblick sans que ça donne. Je commence pour ma part la partie centrale. Il y a un gros bloc coincé en plein milieu. Je grimpe environ 12m jusqu'à atteindre la vire convoitée : bon calcaire pour goujonner. Par contre, certaines portions en glaise laissent de bonnes sueurs dans le dos (faut se fier à rien !!) mais en chantant du Dalida, ça passe (merci Clem du coup de main spirituel). La vire ne cachait en définitive rien et le courant d'air vient de la lucarne haute (escalade 20m environ) sur la partie E du puits. J'équipe un relais et descends en mettant un frac (à revoir le truc : le frac n'est pas assez long et l'idéal serait de changer les plaquettes du relais : là ça ne me plait pas des masses). En tout cas, c'est actif là dedans ; je reviens en bonhomme de boue de mon escapade.

Il ne reste donc plus que l'escalade pour atteindre la lucarne : avis aux amateurs.



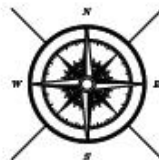
Pas moche



Madame Irma, dites moi est-ce que ça queute derrière l'escalade?



Caverne des Clos



Barrière E du Vercors, Le gua - X=621272 Y=5622945 Z=1880 (RGF93 CC45)

Longueur: 200 m

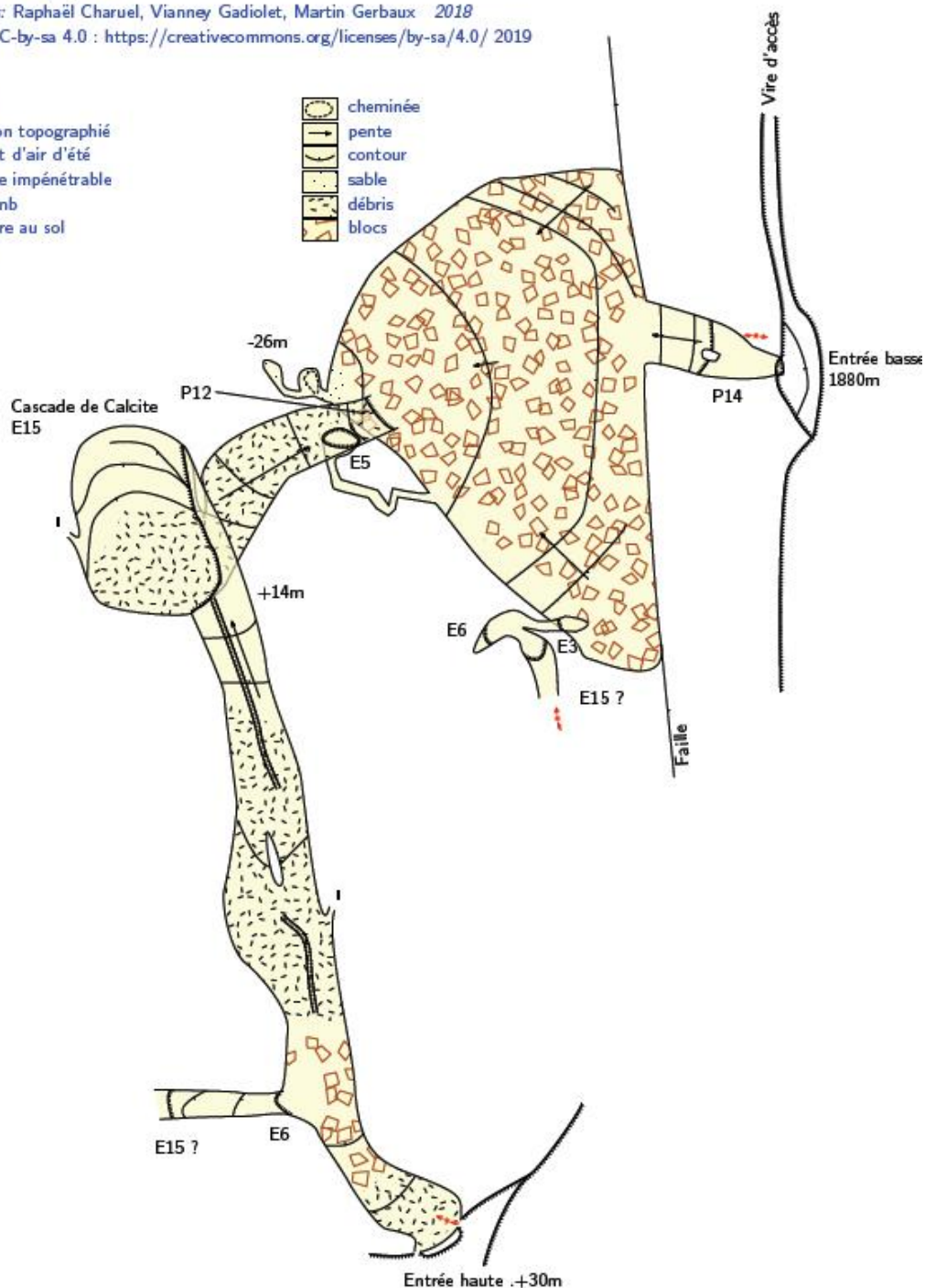
Profondeur: -26 m / +40 m

Topographes: Raphaël Charuel, Vianney Gadiolet, Martin Gerbaux 2018

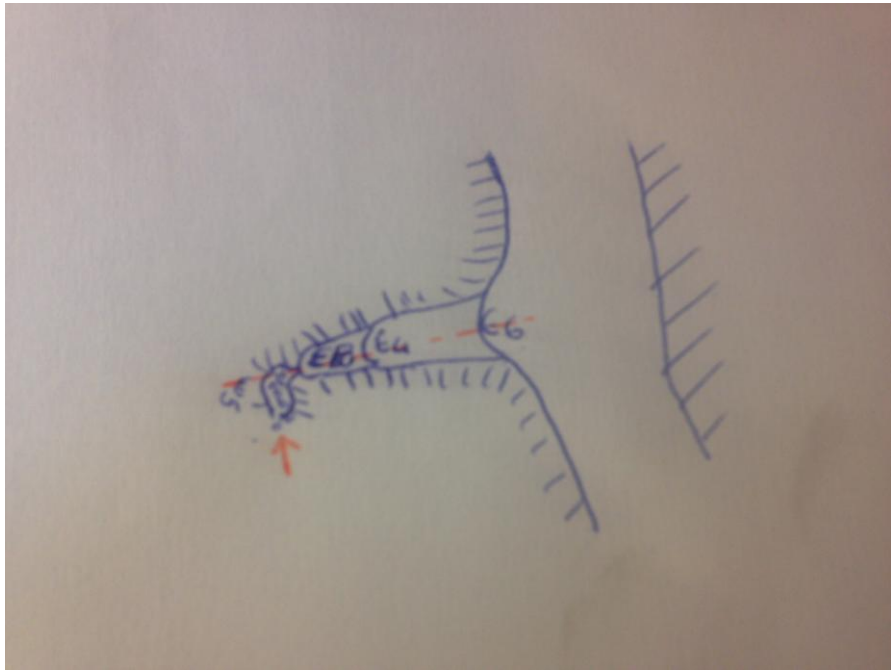
(c) licence CC-by-sa 4.0 : <https://creativecommons.org/licenses/by-sa/4.0/> 2019

Légende

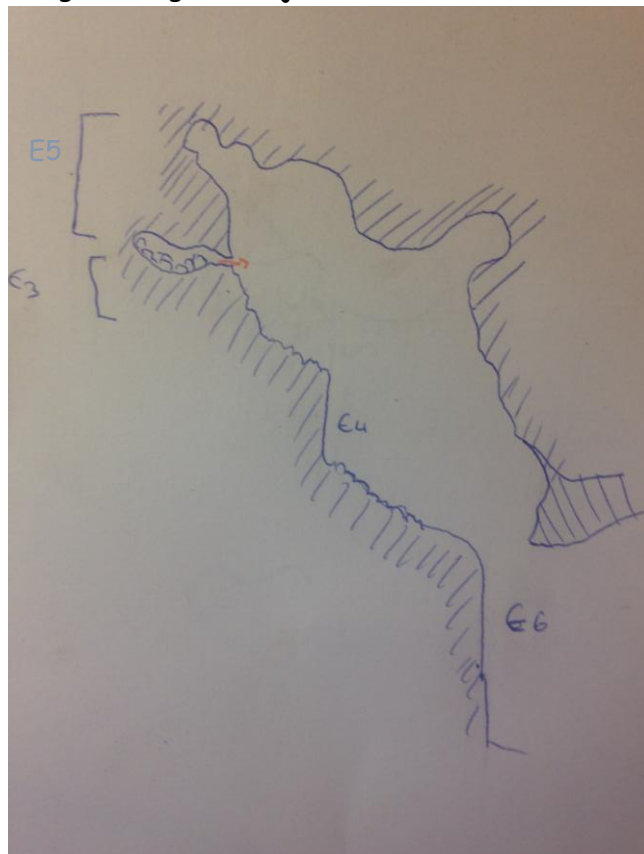
	mur		cheminée
	mur non topographié		pente
	courant d'air d'été		contour
	passage impénétrable		sable
	surplomb		débris
	méandre au sol		blocs
	puits		



Pour mémoire, la topo faite par Martin



Escalade près de la sortie haute. Courant d'air en flèche orange.
Coupe selon ligne orange sous-jacente.





Escalade sud de la grande salle