



SGCAF - SCG



Date de la sortie : **14 novembre 2018**

Cavité / zone de prospection : **Parmelan**

Massif : **Bornes**

Commune : **Dingy Saint Clair (74)**

Personnes présentes **Guy Masson**

Temps Passé sous Terre :

Type de la sortie : Prospection, Classique,
Exploration, Scientifique, Initiation, Plongée **Drone**

Rédacteurs **GM**

Je n'ai qu'une demi-journée aussi je file au sommet du Parmelan où il fait un temps magnifique. En passant je jette un œil à la Tanne aux Boulets, toujours bouchée (et bâchée !), et fais une photo de la Tanne aux Bouchons, spectaculaire entrée au bord du chemin.




Tanne aux Boulets




Tanne aux Bouchons

Je me place au point culminant du Parmelan, à 1852 m, et envoie mon drone visiter les falaises de part et d'autre du secteur de la grotte de la Blonnière.




Je suis au bout de la flèche, en haut à gauche !

Je vais rester sur ma faim car rien de bien évident apparait de cette prospection aérienne, à part bien sur la grande fissure juste au Sud des entrées de la Blonnière.



La Grande Fissure, haute d'une quarantaine de mètres, mais bien bouchée sauf en haut où il reste un trou noir.

Mais je ne regrette pas ma balade car la vue et l'ambiance automnale sont exceptionnelles !



Vue vers la Tournette et les Bauges.



Par-delà les Glières et le Lachat, les Aravis, l'Aiguille Verte à gauche et le Mont-Blanc à droite.