



## Le pot souffleur des Erges

- **Date de la sortie** : 18 août 2019
- **Cavité** : pot souffleur des Erges
- **Localisation** : Saint-Andéol
- **Equipe** : Francis, Gilles & Sylvain
- **TPST** : 4H
- **Type de sortie** : explo
- **Rédaction** : Sylvain

Retour au pot après l'élargissement de la tête du ressaut et de l'entrée de la salle Vianey. Francis découvre la cavité. Une visite complète nous permet de refaire un tour des points d'intérêts pour définir les zones de travail des prochaines séances :

- zone 1 : dans la salle Vianey, la faille soufflante du bas de la salle reste toujours d'actualité. La CA a de la vitesse, mais très peu de débit ;
- zone 2 : l'aval boueux de la Galerie des Absents est toujours aspirant. Nous estimons le CA à moins de 50 l/s. En allant voir de plus près, on s'aperçoit que la pente de la conduite est assez faible (15° max) et que la quantité de boue à extraire est moins importante que prévue. Surtout, il ne semble pas s'agir d'une zone type siphon ;
- zone 3 : la fin de la galerie souffle très fortement, le CA est glacé. La désobstruction se faisant sous plafond, nous pourrions sans doute attaquer au pied de biche. L'intérêt de cette zone est le décalage de direction par rapport à la galerie terminale du C1bis et la différence d'altitude. Il est très probable que désobstruer cette voie permettra de réaliser une jonction, mais dans l'intervalle inconnu se trouve peut-être un carrefour.

Pour confirmer l'hypothèse d'un carrefour de galerie, nous prévoyons de réunir deux équipes, l'une au C1bis l'autre au pot, pour synchroniser une mesure de débit d'air et comparer les flux de part et d'autre, pour éventuellement mettre en lumière un apport de CA lié à une galerie inconnue.

Au retour, Gilles déséquipe une partie des cordes fixes posées pour l'exploration des départs en hauteur dans la Galerie des Absents.

Avec Francis, nous rentrons par le boyau de 80m, Gilles passe par le méandre Lakinécérapé pour déséquiper le P7. Arrivés à une quinzaine de mètres de la salle Vianey, je suis interpellé par une voie sortie tout droit du mur : Gilles, dans le méandre, a grimpé une coulée calcitée et m'entend ramper... Le méandre à cet endroit atteint les 10m de haut. Nous arrivons à communiquer via un fin diverticule, le son est clair, sans écho ni réverbération. Nous nous prenons à imaginer un passage direct entre le début du boyau et le méandre, pour *shunter* le ramping (zone 4).

Sur le trajet, nous sélectionnons et remontons quelques échantillons minéraux du remplissage du boyau pour photographie macro et illustration du futur rapport.

Une fois sortis, nous partons en direction du C1bis, qui exhale un fort CA, par battements. Nous en profitons pour « retrouver » le C1, dont Gilles avait oublié l'emplacement précis : un beau P40 de 3m x1,5m qui s'ouvre dans le lapiaz.

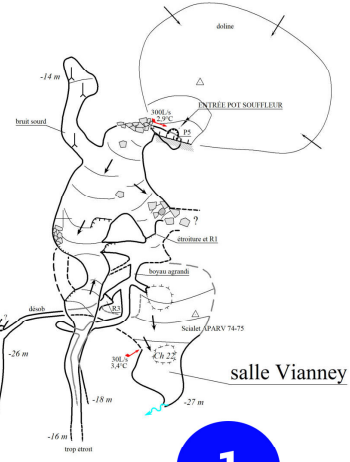


# Pot souffleur des Erges

Commune de St Andéol (Isère)



3299800



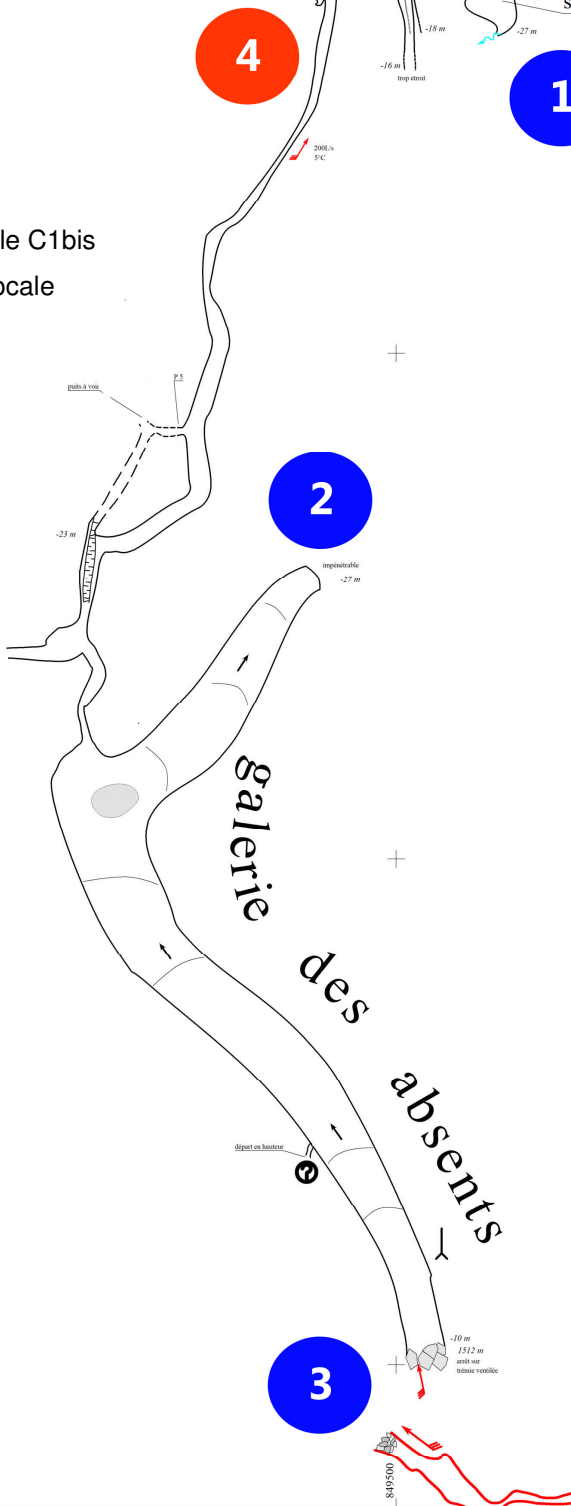
3299750



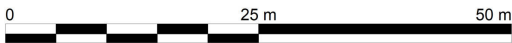
3299700



Vers Galerie des Tétons  
et galerie des Triangles



Topo SGCAF  
Jean-Paul Héreil  
Sylvain Valière  
Benoît Fayou  
Gilles Palué  
Coordonnées Lambert III  
Echelle 1/500



3299650



849450

849500