

f



SGCAF - SCG



## 📁 ⓘ Sortie

- Date de la sortie : 19 janvier 2021
- Cavité / zone de prospection : **Gouffre de la Combe**
- Commune : **La Balme de Thuy (74)**
- Personnes présentes : **Domi Boibessot, Didier Rigal et Guy Masson**
- Temps Passé Sous Terre : **6 h**
- Type de la sortie : Prospection, Classique, Exploration, Scientifique, Initiation, Plongée
- Rédacteur : **GM**

On s'est décidé tardivement pour une explo express (compte tenu du couvre-feu..) à la Combe avant le temps perturbé prévu les prochains jours. On se regroupe comme d'habitude à Thorens où Domi, arrivé en avance, a eu l'heureuse initiative des croissants... Quelques coups de pelle pour dégager une place de parking au départ de la piste. La trace, rénovée par la petite famille à Bertrand (Hauser) samedi, est bien marquée malgré les dernières chutes de neige, et ainsi nous pouvons nous « engouffrer » dès 9 h du matin. A 10 h ½ nous sommes occupés à casser à la massette quelques protubérances dans le court méandre terminal, puis Domi est à la manœuvre devant pour le début de la première. Il faut aménager manuellement un premier redan, puis peu après un passage en « boîte à lettres » ponctuel. Suit un court tronçon plus large avec une arrivée d'eau rive droite. Ici encore nous trouvons une pomme de pin et des restes de brindilles. Puis le passage actif inférieur devient impénétrable et c'est un boyau qui voit Didier se débattre, mais celui-ci s'achève vite sur un petit puits (environ 7 m) vite confortable. Son équipement un peu malaisé prend du temps à Didier, tandis que Domi grattouille et que je...mange !




Le boyau précédant le P7.



En bas du P7.

En bas c'est au tour de mes collègues de se sustenter, je vais voir la suite qui se pince méchamment... Quelques coups de massette pour atteindre un virage derrière lequel une désescalade intime, mais facile, le long de concrétions mène en balcon devant une verticale sympathique d'environ 6 m. Les copains font venir le matériel et l'équipement est aisé. Hélas en bas ça repart bien étroit, le méandre aux parois soulignées de lames demande un élargissement et malgré sa hauteur il n'y a pas de passage aisément praticable. Domi réussira à s'avancer de quelques mètres pour voir un autre passage pincé, avec un bloc coincé, et au-delà la suite semble plus confortable.




Didier essaye de passer en hauteur dans le méandre terminal.

L'heure a tourné et il est 13 h, le moment est venu de regagner la surface, la topo ne sera pas faite aujourd'hui. Nous remonterons en 2 h et le retour se fera sans stress sous un soleil radieux. C'est un peu surréaliste de rentrer chez soi à peine en fin d'après-midi alors que rien ne le justifie vraiment...

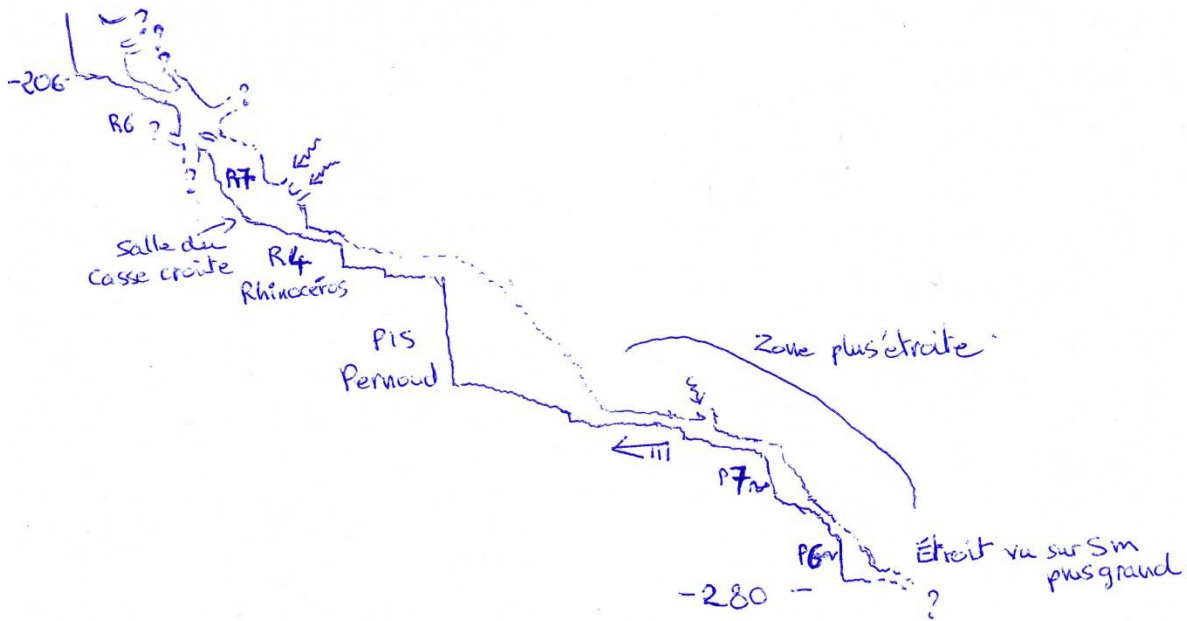
Le trou se défend mais la suite est bien là et le courant d'air aussi. La côte de -280 est atteinte voire dépassée et ce ne sont pas quelques aménagements supplémentaires qui vont nous arrêter ! Patience...



Le puits Pernoud.



La galerie en aval du Puits Pernoud.



Croquis d'explo de la zone terminale par Didier.