



**SGCAF - SCG**



## Sortie

- **Date de la sortie :** **27 octobre 2021**
- **Cavité / zone de prospection :** **Tournette**
- **Commune** **Montmin (74)**
- **Personnes présentes** **Guy Masson**
- **Temps Passé Sous Terre :**
- **Type de la sortie :** Prospection,  
Classique, Exploration, Scientifique, Initiation,  
Plongée
- **Rédacteur** **GM**

Je n'ai que quelques heures dans l'après-midi mais les conditions sont trop bonnes et je file en direction de la Tournette, sommet emblématique dominant le lac d'Annecy. Mauvaise surprise en arrivant au bout de la route goudronnée : l'accès à l'Aup de Montmin par la piste carrossable (2,5 km et 220 m de dénivelé) est désormais interdit aux véhicules ! Cela rallonge notablement le trajet pédestre et je ferai quasiment 1000 m de dénivellation pour arriver là d'où je pourrai observer les faces Nord et Ouest, car tel est mon but. Je monte par le sentier le plus direct, le plus escarpé avec quelques pas d'escalade et utiliserai le sentier « normal » à la descente.

La face Nord est très austère et, si elle est moins connue que celle homonyme du Granier en Chartreuse, car plus abritée des regards, elle ne lui cède en rien tant en ampleur qu'en dénivelé. Je vais chercher « photographiquement » si elle ne dissimulerait pas quelque gouffre dans ses abrupts difficilement accessibles.



le haut de la face, sur son assise hauterivienne.

Je vais effectivement trouver quelque chose à « approfondir » !






Perdue dans la face...



une ouverture se dessine...



Intéressante...



indéniablement intéressante !

Puis je me tourne vers la face Ouest bien ensoleillée à cette heure, et ausculte les anfractuosités.




Face Ouest...



rencontre inattendue près d'un creux ombragé.





Une belle entrée à droite...




mais apparemment sans suite.



encore un creux sans continuation évidente.

Puis c'est le retour avec la vue toujours aussi sublime, surtout à la tombée du jour.



magie des couleurs d'automne !