



## SGCAF - SCG



- Date de la sortie : **22/01/2022**
- Cavité / zone de prospection : **Grotte de Gournier**
- Massif **Vercors**
- Commune **Choranche (Isère)**
- Personnes présentes **Emmanuel et Timéo Carrier, Olivier Venaut, Caroline et Thierry Aubé, Nicolas Gallin**
- Temps Passé Sous Terre : **13h00**
- Type de la sortie : Prospection, Classique, Exploration, Scientifique, Initiation, Plongée **Classique**
- Rédacteurs **Caroline**


Au programme du jours, une virée dans la rivière de Gournier avec pour objectif d'aller jusqu'au siphon 2 et d'aller repérer le shunt.

Les conditions sont bonnes avec un froid bien installé et un limnimètre à 30 cm (ça passe partout mais ça va bien doucher).

On se donne rendez-vous à 8h00 au parking de la grotte de Choranche, il fait -12°C mais on prend le temps de boire un café et de faire le point sur le matériel et sur l'organisation de la sortie.

### LAC D'ENTRÉE - ACCES 2

La cavité débute par un superbe lac de 40 m. que l'on traverse en canot. Il faut se rendre au bout du lac sur la gauche où se trouve une margelle d'accostage. A partir de cet endroit, il faut équiper une main courante au-dessus du lac pour accéder au réseau fossile.



*Timéo sur le canot sur le lac d'entrée*


La galerie fossile est imposante, elle débute par une belle série de gours et par 2 lacs temporaires qui se mettent en charge lors des hautes eaux. Puis le réseau devient chaotique, les passages sur les blocs sont glissants et entrecoupés de salles concrétionnées : Salle des Fontaines, Salle de la Cascade Rouge.

Il faut continuer jusqu'au vaste soutirage de la "Salle à Manger" où se trouve le second accès à la rivière. C'est le plus facile et le plus utilisé. Nous sommes ici à 1400 m. du lac d'entrée - Compter environ 1h00 de marche.

Cette balade dans la galerie fossile nous a bien fait monter en température. Il est temps d'enfiler les néoprènes, nous laissons sur place trois bouteilles d'eau, de quoi grignoter, éventuellement des affaires sèches pour le retour.

### ACCES 2 - SALLE GATHIER :

Il faut descendre entre les blocs et prendre pied dans le cours d'eau. La progression vers l'amont est confortable, la clarté de l'eau, la beauté des parois parfois ciselées, parfois concrétionnées, les marmites et l'ambiance de la progression font de ce passage un moment inoubliable.



Cette splendide rivière est entrecoupée par de nombreux bassins et petites cascades équipées par des barreaux inox. Nous arrivons à la cascade de 12 m. Celle-ci est infranchissable en période de grosses crues. Son équipement a été refait en totalité - avec des barreaux inox. Assurage du premier en tête et équipement du puits. Après cette cascade, la galerie débouche sous les "Douches" à la base de la salle Chevalier.



On perd un peu de temps pour trouver notre chemin dans la salle chevalier où on traverse un petit boyau bien arrosé puis un passage étroit pour déboucher sur un palier intermédiaire de la salle Chevalier. Suivre ensuite l'équipement en place.

On rejoint une cascade que nous passons en courant sous une chute d'eau qui se pulvérise sur une grosse lame rocheuse (ça mouille pas mal). Nous suivons la galerie au plus évident pour arriver dans la salle Gathier ou le calme fait place au bruit des cascades. A cet endroit, nous décidons de casser la croute (temps sous terre : 4h). On laisse de quoi manger et boire pour le retour.


#### SALLE GATHIER - GALERIE JEROME :

Depuis la salle Gathier, on remonte la diaclase Albert suivie d'une succession d'escalades équipées en fixe (attention beaucoup de tonches et les cordes sont bien gonflées).

On arrive à une cascade de 17 m. Le sommet de la cascade a été dynamité pour abaisser le niveau du seuil du siphon 1 qui y fait suite. Nous arrivons au S1 que l'on franchi en natation. La sortie du S1, ou plutôt du lac (35 m.), se fait par une petite remontée sur corde pour atteindre la galerie Jérôme juste au-dessus.



Emmanuel sur une main courante



Ambiance au bout du S1, au-dessus la galerie Jérôme

Au bout du pseudo S1, nous arrivons sur la galerie Jérôme. La galerie devient très déchiquetée (gants impératif) et méandrique où la progression est ralentie. La galerie bute 700 m. plus loin sur un second siphon : le siphon des Lyonnais. Ces 700 m. sont un des secteurs les plus esthétiques de la cavité.



Emmanuel dans la rivière



Caroline dans la rivière



Olivier qui prend la pose dans la galerie Jérôme



Caroline qui progresse dans la galerie Jérôme



Caroline sur les fils clairs pour traverser les bassins de la galerie Jérôme

On repère le shunt du S2, ça donne envie de continuer l'ambiance dans l'Aquagalerie bien plus loin doit être dingue mais ce n'était pas le programme de la sortie et c'est l'heure de faire demi-tour (temps sous terre 7h).

Le retour vers l'aval se fait plus rapidement, on met une bonne heure de moins pour arriver au lac d'entrée. Il fait froid à l'extérieur, on se dépêche pour dégonfler le canot et vite aller se changer. Il est 23h, tout le monde est content de la sortie et nous rentrons avec pleins de souvenirs en tête. Cette rivière est vraiment magnifique !!!



Photo de Groupe (Thierry à la photo)