



## SGCAF - SCG



### Sortie

- Date de la sortie : **30/07/22**
- Cavité / zone de prospection : **Bournillon**
- Zone : **Vercors**
- Personnes présentes **Nathan M, Emma H et Maxime M**
- Temps Passé Sous Terre : **Environ 4h**
- Type de la sortie : Prospection, Classique, Exploration, Scientifique, Initiation, Plongée **Classique**
- Rédacteurs **Nathan M**

### Description de la sortie :

Rdv 8h au parking de Sassenage. Direction le point de repère "Grotte de Bournillon" sur Google Maps (Grosse erreur de notre part, mais on ne le saura qu'après...). Nous nous garons sur le côté d'un petit chemin et commençons notre marche d'approche dans les bois. On commence à se demander si nous sommes du bon côté de la falaise... On persiste... 20min de marche après, nous arrivons au point de repère ! Nous sommes bien arrivés à la grotte de Bournillon, malheureusement, 100m d'altitude nous sépare de l'entrée... D'ailleurs, une corde de rappel est installée au bord de la falaise (un accès par le haut ?). Nous faisons demi-tour, et reprenons la voiture pour 20min supplémentaires, direction la centrale hydraulique d'EDF ! Nous marchons 20min et nous arrivons devant l'immense porche de la grotte.




Photo 1 : Porche de Bournillon (photo Nathan)

Nous nous préparons, partons avec les baudriers dans le sac, et entrons (à 11h10...) par l'entrée de droite, démarrant par un gros éboulis. Nous continuons sur la vire de la chèvre, non équipée, mais relativement facile, puisque les concrétions forment une barrière naturelle.

Nous enchaînons ensuite dans la galerie inférieure, puis continuons dans le village des nègres, avec de superbes colonnes ! Nous décidons de prendre quelques photos.



**Photo 2 : Grande colonne (photo Nathan)**




**Photo 3 : Colonnes et Emma qui fait coucou (photo Nathan)**



**Photo 4 : Emma et Nathan posant près des colonnes (photo Maxime)**

Nous avançons encore et arrivons au siphon, où nous mangerons. Le siphon ne semble pas ouvert.



**Photo 5 : Lac près du siphon (photo Nathan)**

Nous rebroussons chemin et prenons quelques photos sur le retour.





**Photo 6 : Concrétions noires sur le chemin (photo Nathan)**



**Photo 7 : Mur étoilé (photo Nathan)**






**Photo 8 : Bloc coincé (photo Emma)**

Nous décidons de sortir par la deuxième entrée, celle qui passe par la passerelle, croisons deux personnes qui sont venus faire de la speleo (Allemand et Suisse). Arrivé devant le lac, à la sortie, nous enfilons nos baudriers pour passer la main courante en sécurité et ne pas finir dans le lac. Nous croisons alors un deuxième allemand, qui attend ses amis près de la passerelle.



**Photo 9 : Lac à la sortie de la grotte (photo Nathan)**



**Photo 10 : Porche d'entrée en sortant de la grotte (photo Nathan)**

Avant de se changer, Emma et Maxime empreinte une petite conduite forcée qui se trouve juste en dessous des bouts de bois mystérieux de Bournillon, puis font demi-tour.

Sur le retour, nous passons au-dessus d'une grille, et arrivés au bout du chemin, nous trouvons une vieille écluse.



**Photo 11 : Ecluse (photo Maxime)**

Nous rebroussons chemin et rentrons à la voiture, sans oublier la petite chute de Maxime et Emma sur les marches glissantes du retour 😊.