



SGCAF - SCG




Date de la sortie : **27 novembre 2022**
Cavité / zone de prospection : **N°29 à proximité de la porte de Crolles sur les pistes de ski de fond du Revard**
Massif **Bauges**
Commune **Montcel**
Personnes présentes **Chris Losange**
Temps Passé Sous Terre : **1h45**
Type de la sortie : Prospection, Classique, Exploration, Scientifique, Initiation, Plongée **Visite**
Rédacteurs **C. L.**

Suite au bout de galerie découverte de la semaine dernière sur un gouffre voisin (voir CR_22-11-20 La faucheuse), je rends visite au N 29 pour voir s'il ne s'y cacherait pas un autre bout de galerie allant à sa rencontre. Je pars directement d'un sapin tangent au puits d'entrée. 2 m plus bas, je me décale sur ma gauche à la rencontre d'une paroi lisse. Au moment de la sonder, je m'aperçois que j'ai oublié le marteau. A l'aplomb du sapin, la paroi est délitée. Un caillou prélevé me permettra de sonder et de planter 2 gougeons de 8. Le puits (P18) à belle allure.




Dès que je touche le sol, je découvre des volumes beaucoup plus confortables que ce que j'avais imaginé avec, comme au gouffre de la faucheuse, une amorce de galerie partant de part et d'autre. Je vais inspecter méticuleusement chaque recoin à la recherche d'un éventuel départ ventilé. Le décor est très semblable au gouffre de la faucheuse situé à proximité (45 m ?) :




Confortable galerie partant coté « monette » (?) sur environ 20 m avant colmatage total

paroi jaune recouverte par endroit de concrétion blanche avec, là aussi, un niveau d'inter strate semblant vouloir partir à l'horizontale. Hélas, les blocs sont omniprésents bouchant le moindre recoin. Chassant le courant d'air, j'ai allumé un bâton d'encens. Si j'ai l'impression d'un courant d'air global, je ne trouve rien de probant localement. Dans plusieurs renforcements, je trouve le squelette d'une infortunée bestiole tombée dans le puits. Le trou est aligné sur une diaclase. Plusieurs dépôts, situés à plus ou moins 7 m du sol, seront à escalader du côté présumé de la faucheuse (je n'ai pas pris de boussole). Un relevé topo permettra par ailleurs de confirmer les directions. Un autre gouffre (que je n'ai pas encore visité), « la monette », situé à proximité sera lui aussi à recaler pour l'intégrer (ou pas) au même puzzle.



Puzzle ?



Crâne d'une autre bestiole trouvé au fond d'une fissure





Sur le chemin du retour : lavage du matos en contrebas de la source de la Meunaz. Pour mémoire, c'est sur cette source que le trou des saumons, (ouvert lors du week-end spéléo festif de l'an passé) sera peut-être un prochain regard. (Désob en attente de notre visite).



Juste en aval, la Meunaz passe à nouveau sous la route. Un curieux appareil a été installé sur le linteau. Pour mesurer la hauteur d'eau ?